SOUS TERRE



BULLETIN d'INFORMATION

GROUPE SPELEO
CHARLEROI

Fleurs Flore

99, Av. E. Vandervelde
CHATELET
Téléphone 38.23.65

vous présente un choix incomparable de fleurs toujours fraîches



Transmettez vos fleurs partout dans le monde par le Service Hélios

Le spécialiste du moteur
DIESEL et 2 TEMPS

H. LUDWIG

25, Rue de la Tourelle
GILLY-HAIES
Téléphone 32.10.07

(En face de la petite poste)

ÉLECTRICITÉ AUTOMOBILE
DÉPANNAGE
RÉPARATIONS DE TOUS VÉHICULES
Essence Super et 2 temps Gulf
Soudure Autogène

S. P. R. L.

MASUREEL

CHATELET - TÉL. 38.04.66

Triple Noël - Super Noël - Stella
Guiness - Pale-Ale - Scotch - Amstel
Eaux et Limonades Chaudfontaine et
Verigoud - Soda - Orange
Mandarine - Citron

Galerie Léon

130, Chaussée de Lodelinsart
GILLY Tél. 82.25.27

GRAND CHOIX DE VETEMENTS

Confection Générale d'Articles pour Motocyclistes

TOUS les ARTICLES pour CAMPER
Tentes - Matelas - Sacs à dos
Sacs de couchage, etc...

PRIX IMBATTABLES

Pour pensionnés, invalides, mineurs, familles nombreuses
10 o/o DE RISTOURNE

LE GROUPE SPELEOLOGIQUE DE CHARLEROI vous presente...

"SOUS TERRE" Années I968-Juillet I970

==========

Réunion du groupe; tous les mercredi à I9 h 30, ancienne académie de musique 4, rue du Collége, Chatelet.

Comité

Président :LISEN Raymond, 3 rue F.Jacquet, Chatelet.

Secretaire:DREZE Jacques, I69 rue de Fleurus, Chatelet.

Trésorier: BASCHENS Christian, 5 rue du Moulin, Gerpinnes.

Escalade: CHAVEPEYER Jean, 69 rue d'Acoz Chatelet.

Matériel: DEFLANDRE Jacquer 39 rue de Presles, Bouffioulx.

Publication et rédaction:LISEN Raymond, DREZE Jacques

Illustration : DAUTREPPE Claude

==========

Dans ce numéro, vous lirez en page:

3 Sommaire
4 Le billet du Président.
6 Les Prénilos ou les carrefours de l'Histoire Naturelle par R.GARCET
14 Poésie par M.DESHAYES
15 Les grottes d'Aiseau-Presles par R.FOURNEAU
I9 Nos soirées culturels
2I Le Vieux Chatelet
23 Camps de Nismes I970
25 Enquete sur les refuges...Rappel

==========

Les articles inséeés dans "SOUS-TERRE" sont sous l'entière responsabilité de leurs auteurs

==========

Toute correspondance (lettres ou échange de publication)est à adresser au 3 rue F.Jacquet, Chatelet.

==========

C.C.P.du groupe :663879.

LE BILLET DU PRESIDENT.

Après plus de deux mois de travail en 1969 consacré à des travaux de titan en vue de l'aménagement du terrain à Bouffioulx, voici que récemment nous reprenions la pèle et la pioche et que nous nous attaquions à de nouveaux travaux. Certains d'entres-vous peuvent peut-être se demander à quoi servent ces travaux, c'est ce que je vais tenter de vous expliquer. D'abord, il faut savoir qu'il y a vingt ans, ce coin, que nous étions seul à fréquenter Jacques Deflandre, Jean Deflandre, quelques autres copains et moi-même en tant que sportifs bien sur, était une véritable brousse et que c'est petit à petit que nous avons compris l'importance de ce site, nous avons appris à l'aimer c'est dans le but de le rendre constament plus fonctionnel et agréable que nous y avons travaillé.
Grâce au travail du groupe, la construction du refuge d'abord, l'équipement des voies d'escalade ensuite, ce massif calcaire c'est très vite révélé comme une école d'escalade formidable réunissant tous les types de difficultés souhaitables, inutile de dire que parallèlement à sa constante amélioration, de plus en plus de grimpeurs viennent à Bouffioulx et qu'il n'est pas rare d'en rencontrer plus d'une vingtaine certains samedis et on pourrait même ajouter que notre école d'escalade est aussi devenue un objet de convoitise, mais nous tenons à rassurer tout le monde, car notre esprit sportif ne nous autorise pas à garder tout cela uniquement pour nous. De plus sur le plan spéléologique, il est incontestable que Bouffioulx peut aussi servir d'école à l'initiation, sans oublier que les grottes dispersées dans ce massif, nous ont également livré de précieux vestiges paléontologiques importants

et que très prochainement des révélations importantes pourraient être faite sur la faune cavernicoles de nos grottes. C'est pourquoi nous devons poursuivre nos efforts dans ce site, car de nombreuxes perspectives s'ouvrent encore devant nous, en effet, un bail à long terme vient d'être signé avec l'administration communale de Bouffioulx, que nous remercions d'ailleur vivement de s'interresser autant à nos travaux, mais si ce bail est pour nous une garantie, cela ne veut pas dire que nous en avons terminé de travailler, car les aménagements ne sont pas terminés pour autant, un plan de travail réparti sur plusieurs années est à l'étude et sera conçu de façon à ne pas rendre ces travaux monotomes et en tenant compte de nos activités sportives.

Personnellmênt Je reste persuadé qu'il reste des découvertes importantes à faire, et c'est à la réalisation de ce grand projet que je vous invite tous à participer dans l'avenir.

LISEN R.

LES PRENILOS OU LES CARREFOURS DE L'HISTOIRE NATURELLE

Connaissez-vous la chanson: le petit poisson à la queue par derrière, et l'éléphant en a une à chaque bout.
L'Histoire des PRENILOS, c'est à peu près cela.
PRENILOS (en espéranto: tenailles; voir origine des Cavernes, planches 35 et 52.)
Regardez deux ou trois PRENILOS. A première vue, c'est la même chose, mais regardez-y de plus près et vous apercevrez des différences essentielles.
Nous donnons ici une dizaine de types dans les trois planches suivantes, et il y en a bien d'autres. Il est évident qu'un mystère se cache sous ces différences mais quel est-il?
EVOLUTION : mutations, sans doute, mais surtout finalité.

Explication des planches.
Nous avons d'abord les formes très simples, sans appendices (planche I en dessous). C'est la forme de base, tant pour la tête que pour la queue. Cet organe est d'ailleur un tout en soi, presque toujours différent du reste du corps.

Après ces formes initiales, nous voyons apparaître sur le bulbe des traces d'orifices: au centre, en forme de tubulation simple ou en couronne, et parfois, sur les deux bords à la base des pinces. (Planche 2, Fig. 1,2,3,).
Il s'agit sans doute là de vers nageurs et prédateurs.

La forme n° 4, planche 2, en diffère légèrement et montre la naissance d'appendices latéraux tubulés. Ce sont là des pseudopodes de peu d'envergure et limités à une seule paire.

La forme n° 5, planche 2, nous donne une curieuse variante: il y a des crochets en lieu et place des pseudopodes.

La forme nouvelle n° 6 provient du houiller mais son âge est sans doute plus récent. Il y a à ses pinces une excroissance en forme d'aiguille. La bouche centrale est entourée d'une infinité de filaments brun-roux, comme d'une chevelure. Ceci le rapproche des vers marins actuels. Mais, outre cet apport curieux et deux paires de pseudopodes, et une paire de minuscules mandibules, nous découvrons sur les côtes une trace d'organe oculaire. Il s'agit de lobes grossiers en forme de perles, formés au détriment du derme et un peu en cercle. C'est bien là une ébauche de l'oeil, car chez d'autres PRENILOS celui de la planche 2 à gauche, les traces sont beaucoup plus évidentes.

Dans tout ce qui est décrit ci-dessus, bien succintement, il s'agit de la même forme, de la même couleur, de la même grandeur On pourrait donc croire, puisque au demeurant, tous ces vestiges sont cavernicoles, qu'il s'agit de variantes sur un même thème, autrement dit, de variétés d'une seule espèce.....

../..

- Que non.
Si nous regardons la planche 1, la forme larvaire du dessus pourrait donner naissance soit, à des vers, soit à des molusques soit à des insectes, soit à des aranéides ou à des crustacés. Des vers, nous en avons vu planches 1 et 2, des insectes planche 3 et des crustacés planche 2. Quant aux aranéides, la Mygale actuelle possède exactement les mêmes pinces. Il serait superflu de pousser notre recherche plus avant.

On pourrait aller loin parmi le règne animal, dans les vertébrés, les articulés et les annelés, car bec ou griffes ou pinces, le prin cipe du PRENILO est universellement répandu. C'est d'ailleurs plus un type qu'une adaptation, et plus encore un outil qu'un organe.

A la planche 3, ne voyons-nous pas le Japix, un curieux insecte troglophile capturé vivant,et qui possède lui aussi les tenailles.... mais à la queue.

Et il s'en sert, contrairement au perce-oreille (forficule) car il est conformé pour marcher un peu comme les scorpions: pinces menaçantes. Sur cette planche 3, nous montrons deux Brunos-scolopendres , de l'Eocène, où les pinces sont très visibles comme mandibules. Les Scolopendres actuels sont plus étendus. Sur les fossiles, les dernières pattes sont très volumineuses: trois à quatre fois plus que les antérieurs; de plus, elles sont repliées sous l'abdomen. Sur le Bruno d'Eben, la dernière paire est soudée, ce qui exclut toute possibilité d'extension, et lui donne l'apparence des Niphargus, n'étaient les antennes. Sur la même planche, nous avons dessiné les restes d'un petit scorpion: 7 à 8 millimètres. L'animal était disloqué et amputé Il reste le corps, une pince, très petite, et le dard. Celui-ci est logé dans une gaine oblongue, dont les bords sont constitués en ventouses. Au centre d'une mousse blanchâtre finement striée, le dard, d'un brun-noir étincelant, apparaît énorme.

Nous voici au bout de nos descriptions. La plupart de nos échantillons sont de l'Eocène, plusieurs proviennent du Pach-Lowe, de cet antique et mystérieux travail humain recouvert plusieurs fois par la mer.

Nous n'avons pas voulu rédiger une étude d'histoire naturelle, mais plutôt donner un aperçu philosophique sur les temps et les circonstances, qui en changeant la face du monde on fait pression sur la matière première vivante.
Cela a créé, transformé, transmué, transmuté ou inversé des organes, à toutes fins utiles.
La même frénésie, qui mettait en branle les continents et les océans, ébranlait toute la nature naturée dans ses leviers, dans ses déclics, sur ses tremplins. Tout changeait l'Eocène allait enfanter un nouveau monde.Sous terre, comme dans une bibliothèque nous retrouvons toutes les pages de ce drame gigantesque, de celui-là et d'autres encore.
C'est pourquoi, nous engageons tous les sondeurs d'abîmes et tous les chercheurs de vérités à regarder les entrailles de la terre avec des yeux nouveaux. Ceci prouve à suffusance que ceux qui cherchent trouvent.

A TOUS LES AMIS DE LA TERRE - SALUT ET FRATERNITE.

R. [illegible] GARCET

LES PRENILOS

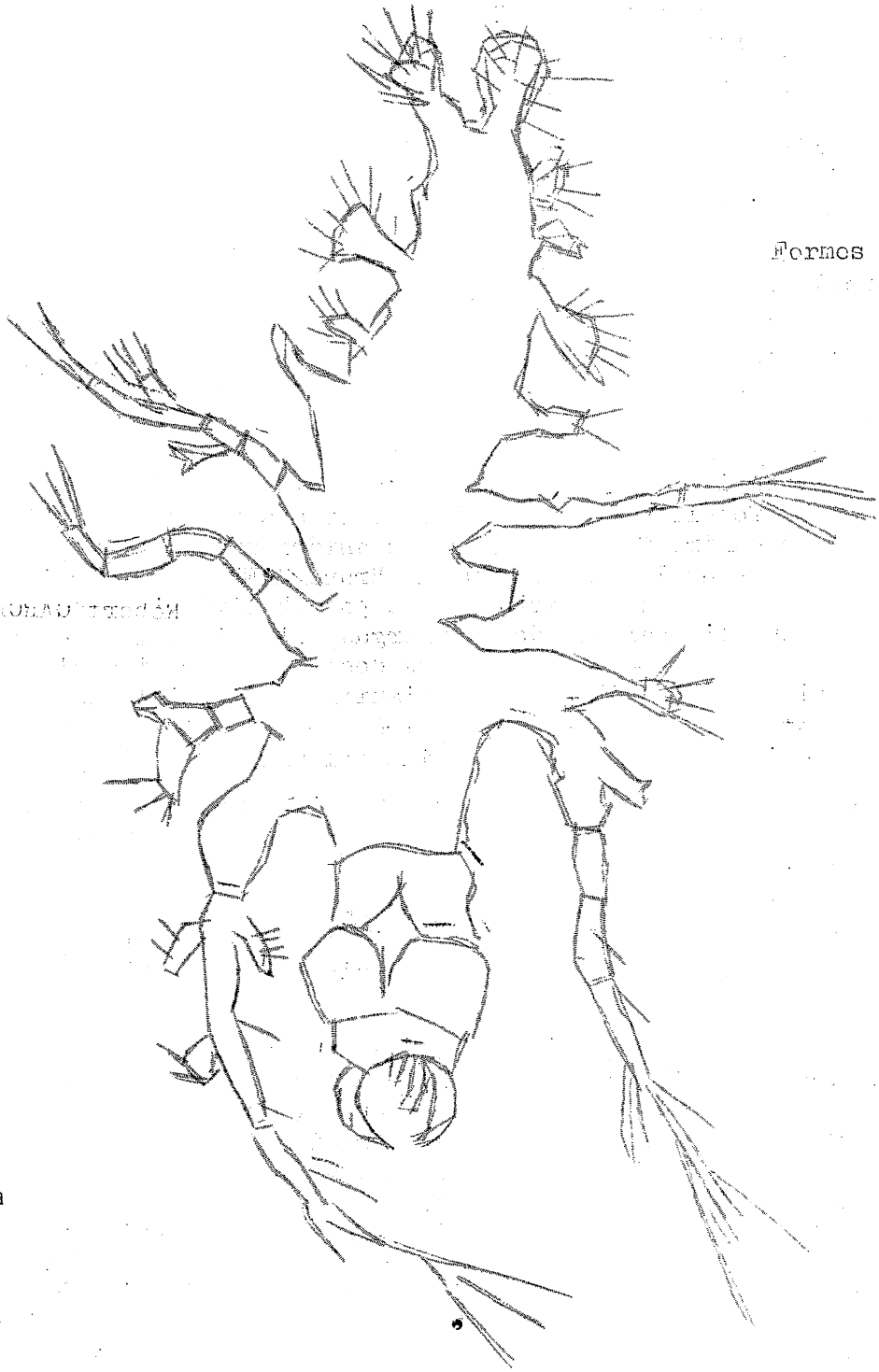

Formes larvaires

1/10 mm

LES PRENILOS

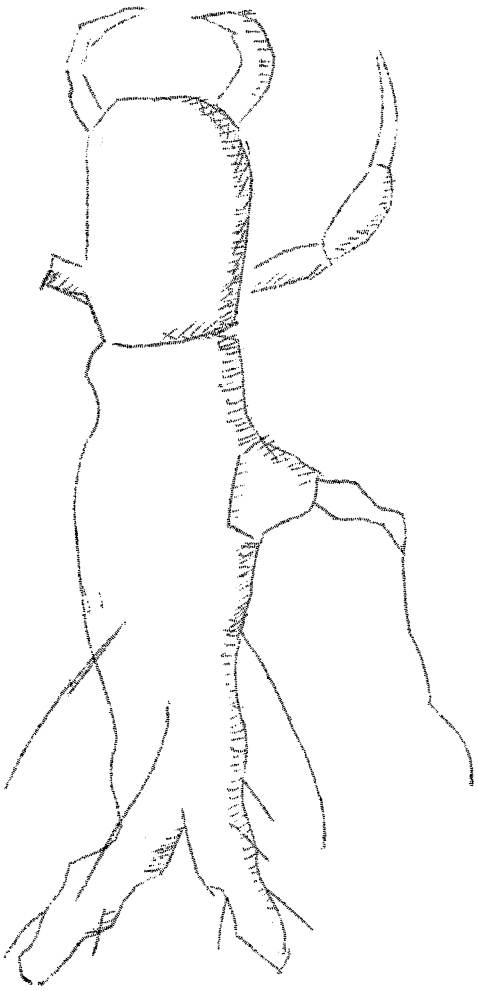

1/2 mm

Formes larvaires

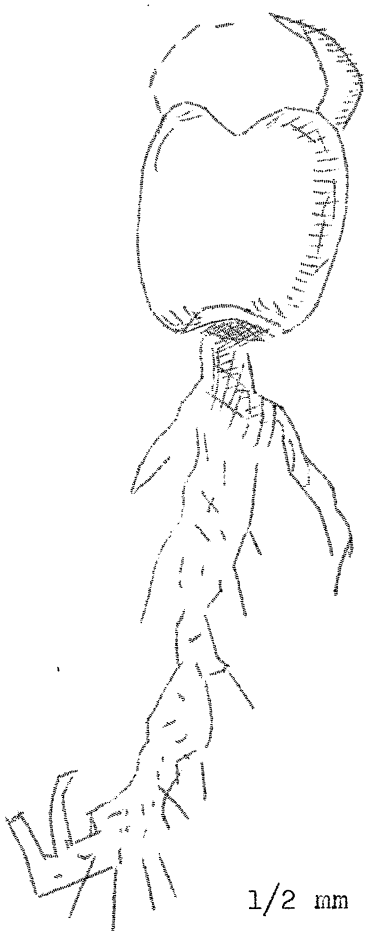

1/2 mm

LES PRENILOS

Forme crustacée du landenien



Provenance des fossiles marins

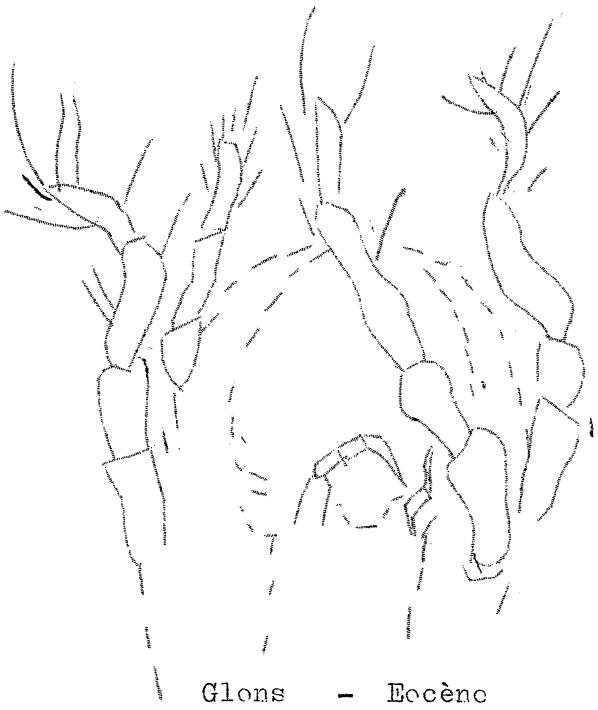

Glons - Eocène

LES PRENILOS

Formes simples (vers)



1



2

Forme crustacée du landenien

Provenance des fossiles marins

n° 1 : Eben Eocène
2 : Deigne Secondaire
3 : Remouchamps Secondaire
4 : Deigné Eocène
5 : Pach-lowe Eocène
6 : Herstal Houiller

Formes évoluées (vers)



3



4

Insectes et crustacés



5



6

Grandeurs : 1 à 2 mm

LES PRENILOS

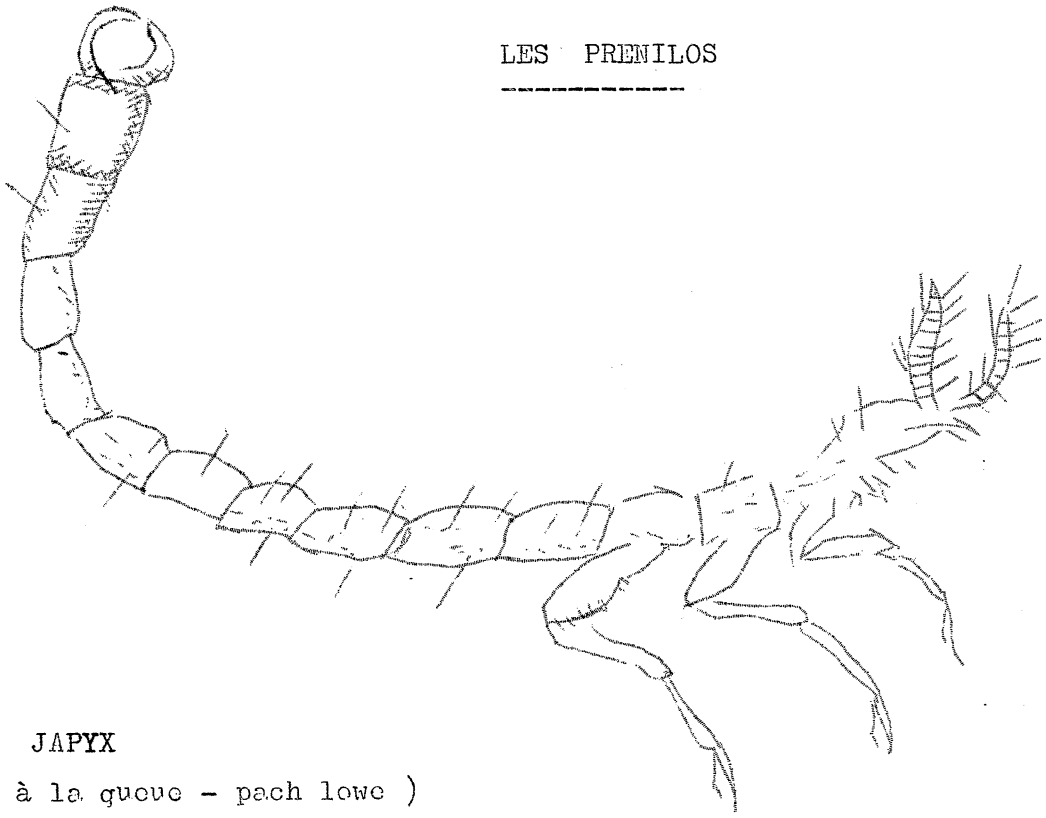

le JAPYX

(à la queue - pach lowe)

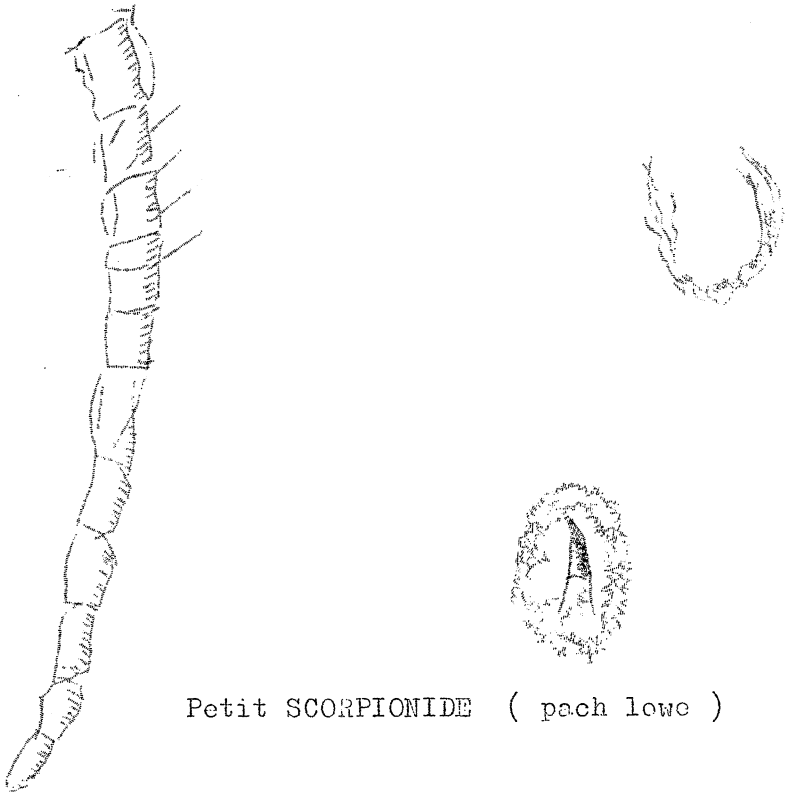

Petit SCORPIONIDE (pach lowe)

LES PREMILOS

les BRUNO - SCOLOPENDRE

(à la tête)

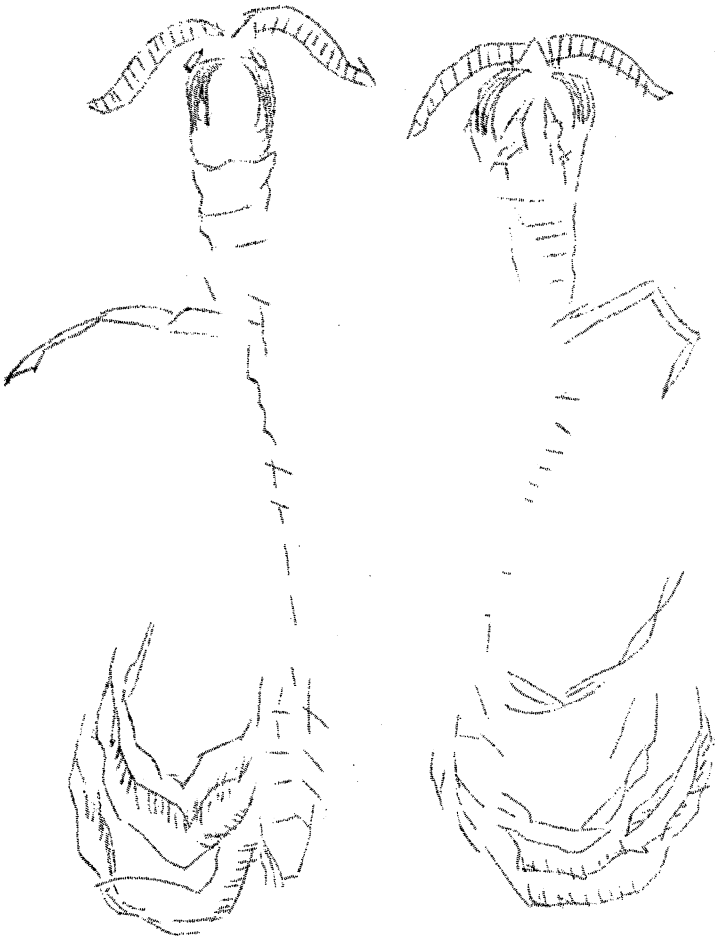

DEIGNE EBEN

Grandeur 6 à 10 mm.

--- LE SPELEO ---

Dans de sombres trous
noirs et morbides
L'appel des profondeurs te fascine
et t'attire
Tu rampes, t'étires, t'allonges
et te tortilles
Grattant, t'essoufflant, jamais
tu ne recules
Un seul mot te guide et
t'obsède
Toujours, toujours
plus loin
Avide de découvertes nouvelles
et passionnantes
Faisant preuve avec tes copains
de courage et d'entente
Tu fonces, fonces,
mais après quoi ?
Siphons, concretions,
résurgences ?
Enfin, lorsque allant de merveilles
en merveilles
L'heure du retour s'annonce
indéniablement
Harassé, fatigué,
trempé
Mais avec joie sans
pareille
Tu sorts, ébloui
et heureux
De pouvoir retrouver la lumière
et le soleil

Moise Deshayes.

LES GROTTES D'AISEAU - PRESLES

Le ruisseau de la Biesme traverse transversalement la bande à calcaire depuis Presles jusqu'à Aiseau en se maintenant dans le sens général S-N. Sa vallée est encaissée d'une vingtaine de mètres. Les versants sont très raides et constitués tantôt de tronçons en partie à pente d'éboulis, en partie rocheux, tantôt entièrement rocheux comme c'est particulièrement le cas dans la partie N du parc de Presles au S de la commune d'Aiseau. Dans cette partie, à l'endroit d'un méandre particulièrement marqué, les rochers calcaires bien dégagés laissent apparaître trois cavités, l'une sur la rive occidentale, les deux autres sur la rive orientale.

La première appelée Trou des Nutons est une cavité mi-naturelle mi-artificielle. Elle devait exister dans son aspect général avant l'intervention humaine mais a été aménagée pour l'extraction du minerai de fer. Les bancs très redressés, voir verticaux par endroits, des étages du Viseéen supérieur, ont été dégagés par la corrosion et remplis partiellement ou complètement de dépôts ferrugineux que l'homme a dégagé aux siècles précédents pour les utiliser, comme l'indiquent notamment les nombreux coups de barre de mine et restes de filons abandonnés ainsi qu'un plancher presqu'uniformément horizontal de sédiments tassés. De plus certaines parois sont dépourvues de concrétions calcitiques et paraissent très frîches. Elles résultent certainement d'une ablation. Il s'agit très vraisemblablement de mines de fer renseignées à Presles par de nombreux écrits historiques et dont le nom est d'ailleur caractéristique des métiers du fer.

Du point de vue formation naturelle la grotte résulte du recoupement de plusieurs élargissements de joints de stratification et de diaclases se recoupant à peu près à angle droit et formant de nombreux piliers dans cette cavité souterraine.

Quelques fissures et couloirs secondaires bien concrétionnés témoignent de ce qu'était la cavité avant l'intervention anthropique. Ils résultent uniquement de l'infiltration d'eau de surfaces le long de bancs très redressés, de l'action de corrosion sans être en relation avec un réseau souterrain quelconque, de même que les entrées ne présentent en rien l'aspect de résurgence mais résulte simplement de l'entraille des bancs rocheux. Signalons enfin que dans cette grotte existe, à l'endroit où un mince film d'eau glisse sur une paroi après être tombé du haut, toute une série de microgours en formation donnant l'aspect dit en "écailles de poissons".

../..

Les deux grottes du versant oriental, difficiles d'accés, n'ont pas subi d'action anthropique si ce n'est une occupation préhistorique en tant qu'abri sous roche grâce à une orientation plein sud particulièrement favorable. Des traces d'occupation depuis le Néolithique jusqu'à l'Aurignacien y ont eté découvertes dans la grotte de base, appelée Grotte de L'Ossuaire par E. Debaille conservateur du Musée archéologique de Charleroi.
Celle-ci se présente comme une petite cavité à ouverture triangulaire de 2 mètres de large et 2 mètres de haut, elle se termine après 4 mètres de pronfondeur et est située au pied d'un versant rocheux subvertical dans lequel elle s'est établie à la faveur d'un élargissement de joints de stratification redressés verticalemnt eux-aussi. Comme semblent l'indiquer les fouilles en profondeur qui ont atteint le niveau de la rivière, à 2 mètres plus bas que l'ouverture, la grotte devait à l'origine être beaucoup plus vaste et plus profonde, l'élévation de la plaine alluviale de la vallée depuis l'occupation aurignacienne l'a donc presqu'entièrement colmatée ainsi que le couloir d'arrivée dans la grotte qui pourrait correspondre à une arrivée d'eau du pré-würm.
La coupe des fouilles semble révéler un exhaussement alluvial après la période aurignacienne et un second après la période néolithique probablement avec la rectification du cours d'eau et la création de barrages et d'étangs.

La grotte supérieure a elle été préservée du remblaiement par sa situation proprement dite, perchée presqu'au sommet du versant rocheux. Son ouverture est très vaste, dix mètres de largeur, 3 mètres de hauteur et donne sur une petite salle amphithéatre où aboutissent différents couloirs. A l'entrée les bancs rocheux forment une voûte et se sont éffondrés par tranche successive déterminant un éboulis. Des soutènements ont dus être placés pour empêcher une nouvelle chute du porche. Cette grotte que nous avons appelée Grotte d'Oultremont présente plusieurs continuations intérieures dans des orientations différentes. Trois d'entre elles tendent ostensiblement à rejoindre le versant de la vallée mais sont colmatés au bout de quelques mètres. S'agit-il d'anciens chenaux aboutissant à d'anciennes résurgences sur le versant en aval de l'éperon rocheux? D'après l'orientation des chenaux, la possibilité existe, mais aucune trace d'érosion mécanique n'est visible. Le couloir le plus important est celui qui plonge vers l'E suivant le joint de stratification incliné à 45° de la partie orientale de la voûte surmontant l'entrée. Au bout de 6 mètres, le couloir s'élargit pour devenir une première salle d'une quinzaine de mètres inclinée à 32° et établie suivant les joints de stratification. Vers le haut une étroiture et quelques cheminées établies suivant les joints remontent vers la surface.
Cette salle est prolongée par une autre du même genre de 25-30m de long mais sans communication directe, le passage se faisant dans les éboulis de la partie la plus basse. Il s'agit d'une salle inclinée à 45° en moyenne et établie suivant un joint de stratification élargi. De nombreuses concrétions dont certaines bien orientées S-N suivant les diaclases séparent la vaste salle en plusieurs petites dans la partie occidentale.

../..

La partie orientale est beaucoup moins concrétionnée par suite d'un éboulement récent qui à rajeuni les parois de la salle. Ces cavités se caractérisent par le manque total de traces d'érosion mécanique et par la présence de nombreuses belles concrétions stalagmitiques indiquant une origine par la corrosion suivie d'un concrétionnement important. En de nombreux endroits on peut observer les concrétions de calcite recouvrant des parois de calcaire découpés en Boxworks et recouverts d'une fine pellicule d'argile verte.

Comme à Marcinelle-Loverval, comme à Chatelet-Bouffioulx, il semble que la vallée de la Biesme se soit encaissée pendant la phase la plus active du Pléistocène mais que la vallée devait déjà être marquée au Tertiaire avec des ouvertures dans les flancs des versants calcaires dues à une corrosion très ancienne le long des joints. L'aprofondissement de la vallée au Pléistocène lui a donné les aspects extérieurs qu'elle présente à peu près actuellement.

De même pour les affluents de la vallée transversale, nous retrouvons ici comme pour le ruisseau des Haies et comme pour le ruisseau d'Acoz, un petit affluent le ruisseau du fond de Coupe Gueule qui coule puis se perd dans les colluvions solifluées contenant des blocs de grès landeniens. Le chantoire est très petit et un recul de quelques mètres s'observe aussi à partir d'une petite perte relativement plus ancienne. Le ruisseau est encaissé de quelques mètres et détermine en un point une petite terrasse comme le ruisseau du Courtillonnet, affluent du ruisseau des Haies. Aucune résurgence de ce petit affluent n'est visible, elle est probablement sous-fluviale au niveau de la confluence avec la vallée de la Biesme. Le seul indice d'une possibilité d'un réseau souterrain très ancien nous est fourni par une dépression située plus au S, près dela porte de la Caoterie du Parc de Presles. Il s'agit d'une dépression de 15 mètres sur 15 mètres environ au fond de laquelle émerge des rochers calcaires dont l'aspect naturel paraît très probable mais où la végétation extrêmement dense empêche d'observer l'aspect du fond et d'y déceler toute trace de chantoire. Si cette dépression est naturelle, elle ne peut que correspondre à un très ancien chantoire car il ne reste aucune trace de vallée à l'amont et de plus située très loin au S, elle ne présente aucune communication possible avec la grotte d'Oultremont.

En conclusion cette grotte nous apparaît comme ayant été ébauchée au Tertiaire, corrodée et élargie suivant les joints inclinés à 45° par une nappe phréatique puis apparue avec son ouverture actuelle au moment de l'apronfondissement de la vallée au Pléistocène. Un concrétionnement calcitique important a tapissé l'intérieur de cette cavité tandis que des éboulements et l'alternance des gels et dégels créaient les petites salles et passages actuels. Le remblaiement des fonds de vallée semble avoir débuté à la fin du Pléistocène et le chantoir du Ruisseau du Fond de Coupe Gueule est Holocène voir sbactuel.

==========

GROTTE D'OULTREMONT (Aiseau)

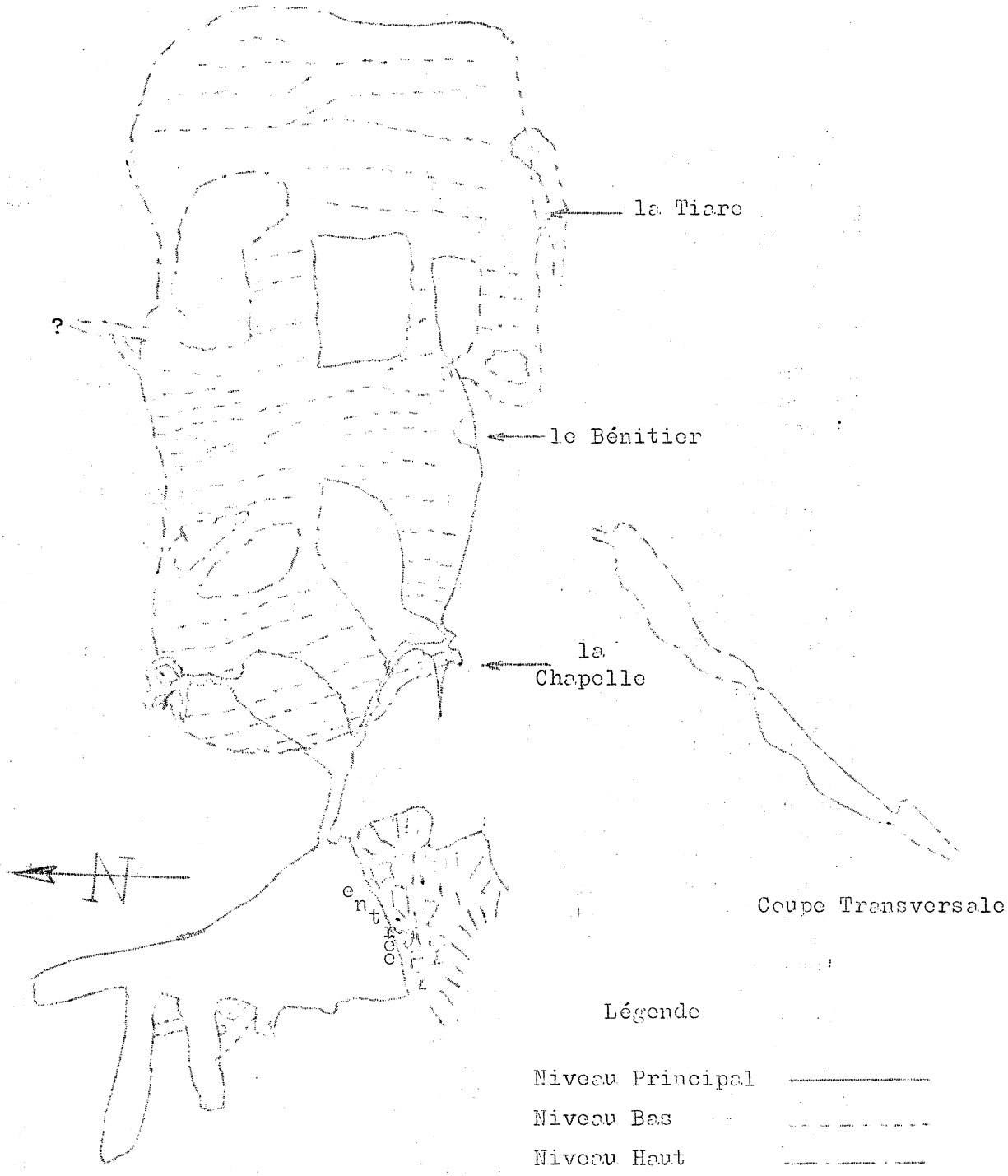

Echelle 1 / 500 .

Nos soirées culturels

Comme par le passé, nous avons poursuivi l'expérience des causseries, projections dias, etc...
tout en modifiant cependant les jours de ces causseries et en y élargissant l'éventail des sujets traités.
Voici donc un bref résumé de nos activités dans ce domaine depuis notre dernier bulletin.

25/10/69

Sur demande du Club des jeunes de Chatelet boubier nous présentons, en collaboration avec la F.S.B. une causserie sur la prévention des accidents en grotte un montage dias sur les plus importantes grottes Belges et une démonstration du matériel conventionnel.

26/11/69

Notre ami André Dogucht, nous présentd par l'image le grand Duché du Luxembourg où il nous entraine allègrement à travers ville et campagne, inutile de dire que cette projection fût agréméntée des commentairesde notre photographe Robert pour ne pas le citer, concernant des vert qui n'étaient pas vert...

21/1/70

Conférence par Mr Fauconnier, président du cercle "Le Vieux Chatelet" où il traite avec brio une tranche de l'Histoire de Chatelet, qu'il présente d'une façon tellement simple et amusante à la fois, qu'apprendre l'Histoire de cette façon devient un plaisir. Nous présentons dans les pages suivantes un résumé de cette conférence.

14/2/70

"Histoire d'une casquette 4250" mise au point.
La vallée blanche, c'est sous ce dernier titre que notre ami Jean Chavepeyer, nous emmène en montagne où il nous invite à gravir par l'image les beaux sommets des Alpes Françaises. Nous avons le plaisir de reconnaître sur ces photos quelques amis ainsi qu'une certaines casquette ....

7/3/70

Grand contestataire de la science officielle, c'est de Robert Garcet qu'il s'agit, il nous a fait en effet l'honneur d'une visite et d'une causserie où il nous parle avec chaleur et conviction de sa théorie sur la formation des cavernes et aussi de l'Enigme du Pack-Lowe le tout agrémenté de belles dias présentée par Froddy.

11/4/70

Cette fois changement de sujet, c'est Monsieur Georges Staquet, président du S.I. de Bouffioulx qui nous en donne l'occasion en npus entrainant vers les plages Normande de débarquement à la Côte d'Emeraude, très belle présentation agrémentée d'un fond musical de circonstance.

Nous remercions toutes ces personnes qui on accepté de nous consacrer quelques heures et également toutes celles qui se sont dérangées pour assister à ces soirées c'est pour nous un signe d'encouragement.
Nos remerciements à Monsieur R. Fourneau, qui a plusieurs reprises, nous consacra plusieurs heures à nous expliquer la carthographie, les courbes de niveaux, repères etc...
Après l'arrêt dû à la bonne saison, nous reprendrons ces soirées si agréables et nous espérons pouvoir vous présenter d'autres sujets qui, nous en sommes sûr, vous passionnerons, dès maintenant nous vous invitons à y assister.

Le President

==========

LE VIEUX CHATELET

Conférence donnée par Monsieur Fauconnier

Introduction

On cherche dans le passé une justification de l'avenir, on peut se baser sur le passé pour faire des prospectives sur l'avenir. Il est interressant de voir les conditions de vie et les conditions économiques du passé, nos ancêtres avaient des problèmes semblables aux nôtres.

Le Vieux Chatelet

Le mot Chatelet ne vient pas comme on pourrait le croire du mot chateau mais bien du mot castellum ce qui signifie fortification et comme Châtelet est traversé par deux cours d'eaux c.a.d. que la Biesme se jette dans la sambre à Châtelet, c'est là que se trouvait le castellun, quand à chatelineau il provient de castellinum.
C'est au sein de ces castellum que se créent les noeux de commerce et pourquoi pas une industrie de potiers !

En 840, Ekkard cite Pont de Loup, cette villa vivait en communauté fermée, donc pas d'expension possible, de ce fait Pont de Loup perd son importance et celle de Châtelet va grandissant.
Les trois communautés Pont de Loup, Chatelet, Bouffioulx forment un tout.

Chatelet avait une curieuse organisation, elle était dirigée d'une part par le prince Evêque et d'autre part le Chapitre de Liège.
Chatelet avait donc très peu de rapport avec Liège puisque séparé par Namur et le Brabant.
Dinant, elle aussi, ainsi que Florenne, faisaient partie de la Principauté de Liège.

Les libertés communales ont été accordées à Chatelet en 1220.

Organnisation Juridique

Nous y trouvons :

- Le bailli, correspond en gros au scheriff américain il avait une fonction de police
- Le mayeur, qui n'est pas ce que l'on a tendance à dire le Bourgmestre mais bien un juge nommé par le prince Evêque avec l'accord du Chapitre.
- Les Echevins, étaient des juges assesseurs.
- le Greffier, un des rare à savoir lire et écrire il était nommé à vie.

On trouve trace de cette organisation dès le 14e Siècle elle durera jusqu'à la fin de l'Ancien régime.
Le tribunal de Chatelet n'avait pas le droit de prononcer les peines, il devait envoyer un rapport à Liège où se trouvait la cour des 22, qui jugeait et puis renvoyait le jugement à Chatelet. La justice était très formaliste et très verbaliste.
Chatelet loin de Liège ne possédait pas de troupe seule une milice bourgeoise et d'ailleur pas très reluisante.

Organisation communale

Les Bourgmestres, car ils sont deux, sont nommés pour une période d'un ans, leurs activités fort diverses parfois de police, de voirie, de la perception de certain impôt, taxe de la bière.
A cette époque existait une table des pauvres qui on peut le dire ressemble à notre CAP actuelle.

Enseignement

Au 15e siècle nous avions déjà un enseignement pour les pauvres ce qui était très rare à cette époque, avec un instituteur payé par la commune et la table des pauvres.
Au 17e siècle création du Collège qui aura une renommée considérable. Le théatre obtenait un très vif succés.

CITONS ENCORE QUE LE CHATELETTAIN ETAIT BON BUVEUR DE BIERE

CAMP DE NISMES 1970

INITIATION A LA SPELEOLOGIE ET L'ESCALADE

Ce qui détermina ce camp fut simplement une idée de notre Président, oui de sa petite tête peuvent parfois sortir de grandes choses.
Bien sur, elle fut retournée sous tous les angles, l'idée était petite mais nous devions en faire de grandes choses et par exemple les points qui suivent :
Le lieu, il n'était pas très difficile à trouver, en effet un bel endroit qui s'adapte à l'initiation aussi bien en spéléo qu'en escalade est NISMES.
La nourriture, est aussi le "big problème" mais avec l'habilité des femmes qui agrémentaient ce camp, on s'en tira très bien, il y avait quand-même quelques restriction, en effet la corvée épluchement était de la partie, mais grâce à la féminité nous pouvions en apprendre la pratique.
Le transport, prévu en voiture particulière, cela bien sur suivant le nombre de place disponible.
Logement, en refuge, nous devions donc prévoir sac de couchage ou couverture.
Organisation des journées, tout d'abord cela dépendait du nombre de participants. Nous devrions donc faire plusieurs groupes ce qui fut d'ailleur le cas, voici maintenant un extrait de nos activités durant cette période:
Samedi 28: Fondry des chiens, échelle et rappel, le soir Jacques Deflandre nous a fait un cour théorique sur les cordes, cordelettes etc, etc.....
Dimanche 29, activité spéléo toute la journée, prison autrichienne, roche trouée, trou du poilu etc, etc....
Lundi 30, balladé à travers la région.
Voilà très succintement nos activités durant ce camp mais ne croyez pas que tout cela s'est fait sans boire, loin de moi cette idée.

Intérêt général

Ce camp fut très mouvementé, je crois que personne n'aura eu le temps de s'ennuyer, ambiance excellente un moral d'acier de tous les jeunes.
A la fin de ce camp, des brevets d'initiation, à la spéléologie et l'escalade, furent attribués aux jeunes participants à ce camp.
Nous pouvons conclure en disant :

A LA PROCHAINE FOIS

Le secrétaire
G.S.C.
DREZE J.

ENQUETE SUR LES REFUGES ....., RAPPEL

Au début du mois de mai de cette année, nous avons lancé sous forme de circulaire, une enquête destinée à faire le recencement de tous les refuges existant en Belgique. Je rappelle brièvement le principe de cette circulaire; rassembler le plus de renseignements possible sur les refuges pour permettre des échanges d'activités entre clubs et cela généralement dans des régions que l'on ne connait que très peu.

Si nous examinons les résultats obtenus à ce jour, il faut bien reconnaitre que ce n'est pas brillant, sur plus de cent groupements contactés, une quinzaine nous ont répondu, c'est à vous dégoûter d'entreprendre un travail quelconque. C'est d'autant plus étonnant que depuis quelques temps, il n'est plus question en Belgique que de collaboration, réunification etc....., et pas mal de responsables de clubs ne pleignent qu'il n'y a pas assez d'initiatives en provenance des clubs pour accélérer ces collaborations, et voilà que justement quand on leur offre la possibilité de réaliser un travail pour la communauté, il n'y a plus personne, même pas pour remplir un simple formulaire.

A quoi faut-il attrbuer cette situation, à des responsables qui n'en sont pas, à l'immobilisme bien connu des spéléos en matière administrative ou à l'esprit de clocher qui veut que l'on garde tout pour soi ? Il faudrait pourtant bien admettre que ce dernier point de vue est depuis longtemps dépassé et que le club qui actuellement garde toujours cette façon de procéder est condamné à végéter car il faut bien reconnaître que les rencontres inter-clubs sont à la base d'échanges et de progrés techniques importants.

C'est pourquoi nous insistons de nouveaux sur les possibilités d'activités qu'offre un travail dans le genre de cet inventaire des refuges et c'est pour cette raison, que nous vous demandons encore une fois d'y répondre, même si votre club n'a pas de refuge, peut-être pouvez vous indiquer une région interressante très peu connue pourvue de réel possibilités sportives, camping escalade, spéléo etc....., de plus c'est aussi une façon de prouver que vous êtes toujours là, certains clubs qui n'avaient rien, mais alors rien, ont très bien compris de détail et nous ont renvoyé ce formulaire alors pourquoi pas vous !!!

Depuis bientôt 10 ans, le G.S.C. a toujours mit ses installations à la disposition des autres groupements qui en faisaient la demande, et le résultat de cette politique, c'est que nous avons des amis partout.

Nous joignons donc dans chaque bulletin un formulaire à remplir et à nous renvoyer au plus tôt afin que ce travail puisse être édité, et nous formons le voeux que ce deuxième appel sera mieux entendu et qu'il nous donnera beaucoup plus de réponses.

Quand à nos correspondants à l'étranger, s'ils désirent nous faire connaître l'existence d'un refuge dans leur région, nous serons heureux de le publier.

LISEN R.

QUESTIONNAIRE

Nom du club: .....

Fédération: .....

Nom et adresse du responsable: .....

.....

Nom du refuge: .....

Adresse du refuge: .....

Province: .....

Nombre de lits: .....

Prix de la nuitée: .....

Chez qui prendre la clef: .....

En cas de logement dans votre refuge, il est indispensable de se munir de (biffer les mentions inutiles)

eau potable-sac de couchage-matelas pneumatique-éclairage matériel de cuisine-pentouffle

Autre matériel indispensable non repris plus haut: .....

.....

Mode de chauffage du refuge: .....

Y a t-il des magasins à proximité: .....

Peut-on y arriver en voiture: .....

Y a t-il possibilité de camper à proximité: .....

Possibilités sportives de votre région: .....

.....

Touristiques ou autres: .....

Autres possibilités de logement: .....

Y a t-il des restaurants à proximité: .....

Si vous avez déjà logé dans d'autres refuges spéléo, veuillez donner vos impressions sur la région, embiance etc.. même si vous n'avez pas de refuge, vous pouvez peut-être répondre à cette question.

P.S. Veuillez si nécessaire, ajouter tout détail pouvant être utile à cette enquête. MERCI

- - - - - - - - - - - - - - - - -

LE SPECIALISTE DU BEAU VETEMENT

AU LYS D'OR

37, CHAUSSÉE DE LODELINSART

GILLY

Tél. Charleroi 32.08.97

habille le BABY

la FILLETTE

le GARÇONNET

la JEUNE FILLE

TIMBRES VALOIS

RAMMELOO H.

Garage du Marabout

43, Rue Wautelet **GILLY**

Téléphone 32.74.76

Réparations - Entretien de TOUS VÉHICULES

Vente Voitures d'Occasion

Garantie Pièces et Main-d'Oeuvre

Dépanneuse libre JOUR et NUIT

LE MAITRE-CARRELEUR

J.-C. BOIGELOT

vous propose ses spécialités :

Cheminées Rustiques et Modernes

Revêtements Muraux et de Sol en :

Quartzite de Norvège

Schiste de Rimogne

» des Ardennes

» Serpentino,

Calcaire du Jura, etc...

21, Rue des Prairies **TAMINES**

Téléphone : 77.27.21

CADEAUX DE BON GOUT ET CHOIX UNIQUE

MAISON FRERE

45, RUE DE LA VALLÉE CHATELINEAU

✲✲✲✲

CRISTAUX DE PREMIÈRE QUALITÉ ET D'ORIGINE
PORCELAINES ITALIENNES CAPODIMONTES
LE PLUS BEAU CHOIX EN LUSTRERIE

LAMPADAIRES, LAMPES A PIED, GLACES, PORTE-MANTEAUX

Consoles de tous styles *Grès unique signé :* **GUERIN**

PLACEMENT GRATUIT

AMPLIFICATION SONORES POUR FÊTES

DÉPANNAGE DE TOUS LES APPAREILS ÉLECTRIQUES ET ÉLECTRO-MÉNAGERS

VENEZ NOUS VISITER : UN RENSEIGNEMENT NE COUTE RIEN *COMPAREZ NOS PRIX*

TÉLÉPHONE : 38.29.37 **TIMBRES VALOIS**

La Grande Boulangerie et Pâtisserie de

L'Union des Coopérateurs

Chaussée de Lodelinsart **GILLY**

Téléph. : 31.28.81 - 32.62.29

La Boulangerie la plus moderne du pays
Des avantages sociaux incomparables
Ristourne de 0,20f. au pain - Caisse de secours aux malades
Cadeaux : Naissances, Communions, Noces d'or

PROPRETÉ
CÉLÉRITÉ
RÉGULARITÉ

ETES-VOUS PARMI LES 35.000 CLIENTS ?