Groupe Spéléologique de Charleroi
Fondé en 1951, ASBL depuis 2002
Entreprise n° 478045890

bpost
PB-PP
BELGIE(N)-BELGIQUE

Membre fondateur de la
Fédération Spéléologique de Belgique et de
L'Union Belge de Spéléologie (club n° 302)

Site Internet : http://www.gsc-asbl.be
Adresse E-mail : info@gsc-asbl.be

Sous terre

Périodique bimestriel de Novembre - Décembre 2017

Editeur responsable: Daniel LEFEBVRE — Rue de Couillet, 146 — B-6200 CHÂTELET
N° d'agrément : P000912 - Bureau de dépôt : Châtelet 1

Au sommaire :

Actualité du club 2
Invitation à notre « souper boudin »... 2
Renouvellement des cotisations..... 2
Comptes-rendus 3
Mont Marcou (septembre 2016)..... 3
Visite givrée à l'abîme de Lesve (29/01/2017)..... 5
Sortie en comité restreint (12/02/2017)..... 6
Puits aux Lampes (04/03/2017)..... 8
Abîme de Lesve (12/03/2017)..... 8
Villers-le-Gambon (26/03/2017)..... 9
Entraînement à Barchon (23/04/2017)..... 9
En vrac... 10

Edito

Le compte est fait… Cela fait environ six mois que nous n'avons plus publié le périodique de notre club. La faute à Pasdetemps, j'imagine… Pourtant, nous faisons encore des activités, comme vous pouvez le découvrir à la vue de ce numéro bien fourni en compte-rendus. Et nous en avons encore à publier plus tard !

Annulation de la Bourse 2018

Alors que notre Salon Minéraux & Fossiles était en bonne forme dans les quelques dernières années, la Ville de Charleroi nous a appris au mois de juin que le Salon Communal ne serait pas disponible en février 2018.

Nous avons envisagé un changement de date, un changement de lieu. Nous en avons même discuté avec les volontaires ce 11 octobre. Au final, aucune solution n'était réellement adéquate.

Nous sommes donc au regret de reporter la 42ème édition. que nous envisageons en 2019. Bien entendu, nous vous tiendrons informés de la suite.

Daniel

Actualité du club

Invitation à notre « souper boudins »

Vendredi 8 décembre à partir de 20h

Repas boudins-pommes cannelle et vin chaud : 8 €

Nous espérons vous voir nombreux

Inscription auprès de Mariette (0496/479.521)

Renouvellement des cotisations

Pascale Somville

La fin de l'année est proche… Le moment de renouveler votre affiliation est venu, sans oublier votre attestation médicale pour l'année 2018. Vous constaterez que l'UBS a augmenté sa cotisation de 1,00 € pour toutes catégories de membres.

Catégories de membres	Cotisation club	Cotisation UBS	Assurance	Total
Membre principal + 26 ans	5,00	33,00	20,00	58,00
Membre même toit + 26 ans	2,50	26,00	20,00	48,50
Membre principal - 26 ans	5,00	29,00	20,00	54,00
Membre même toit – 26 ans	2,50	16,00	20,00	38,50
Membre étranger (France, …)	5,00	43,00	20,00	68,00
Membre sympathisant principal	5,00			5,00
Membre sympathisant même toit	2,50			2,50

Membres sans assurance : l'attestation de « non pratique » est nécessaire en plus du certificat médical, même si ce dernier est complété avec la mention « non apte».

Membres avec assurance CAB : le certificat médical ainsi qu'une copie de leur carte de membre CAB sont nécessaires.

Nouveaux membres : si vous vous êtes affiliés après le 01/09/2017, ne tenez pas compte de cet avis. Vous êtes en ordre jusqu'au 31/12/2018.

Remboursement par les mutuelles : certaines mutuelles interviennent dans l'affiliation à un club sportif. Si c'est le cas de la vôtre, pensez à me transmettre le formulaire à compléter par le club (membres avec assurance uniquement).

Tous les documents utiles (attestation médicale, attestation de non pratique,…) sont téléchargeables sur notre site internet dans la section « Affiliations », ou disponibles au club.

Si vous avez un doute concernant le montant que vous devez régler, n'hésitez pas à me contacter.

Préférez les paiements bancaires via le compte BE56 0013 8281 1788

au nom du Groupe Spéléo de Charleroi.

Merci à tous.

Comptes-rendus

Mont Marcou (septembre 2016)

Pascale et Daniel

Le Grand Aven du Mont Marcou (Hérault) est célèbre pour sa géode géante d'aragonite verte et son puits de +/- 175m, le Puits du Grand Cèdre, qui permet d'atteindre la cote de -330 m.

Par mesure de protection, l'accès au réseau des « Vertes » (-90 m env.) est fermé par une grille. 4 guidages, réservés à 2 groupes de 6 personnes, sont programmés chaque année et encadrés par un membre de l'Association Mont Marcou. Les dates et disponibilités de ces guidages sont publiées sur le site internet de l'Association. Cependant, l'accès au Puits du Grand Cèdre est accessible à tous, du moins si la météo le permet, car il est réputé pour être très arrosé par mauvais temps.

En septembre 2014, j'ai donc réservé la prochaine date libre pour un groupe de 6 personnes, à savoir ***le 3 septembre 2016****, soit 2 ans d'attente ! Les heureux participants inscrits pour cette visite étaient Laurent, Delphine, Michel S. et moi.*

Même si la cavité vaut le déplacement, il aurait été dommage de faire autant de kilomètres pour une seule sortie spéléo. Nous avons donc prévu de passer une semaine sur le causse du Larzac tout proche où nous pourrions pratiquer nos loisirs favoris.

Jeudi 01/09/2016

Nous arrivons le jeudi 01/09/2016 à Sainte-Eulalie-de-Cernon, au lieu-dit le Mas Trinquet, où nous avons réservé un gîte de 6 personnes. C'est un gîte confortable et bien équipé. Les propriétaires, fort sympathiques et habitant le hameau voisin, nous invitent à prendre l'apéro chez eux dès le lendemain soir.



Gîte le Rouge-Gorge

Vendredi 02/09/2016 : Via ferrata du Boffi

La via ferrata la plus proche du gîte se trouve à Millau. Nous n'avions pas pu la parcourir lors de notre séjour dans les gorges du Tarn à Pâques 2014 car elle est fermée du 1er mars au 15 juin chaque année en raison de la nidification des nombreux oiseaux présents sur ces rochers, dont une espèce rare et protégée : le crave à bec rouge.



Via ferrata du Boffi

C'est une via ferrata classée AD et D, avec une vue grandiose sur Millau et son viaduc.

Le parcours se termine par 2 tyroliennes de 75m et 90m.

Samedi 03/09/2016 : Vertes du Mont Marcou

Réveil de bonne heure : le rendez-vous est prévu dès 7 h au col du Layrac avec nos guides et le second groupe venant de Grande-Bretagne.

Nous avions été prévenus depuis quelques semaines que les fortes pluies de ce début d'année avaient provoqué des effondrements dans la cavité rendant malheureusement l'accès au grand puits impossible. Notre visite se limitera donc au réseau des vertes.



Mont Marcou : réseau des Vertes

Dimanche 04/09/2016 : Aven de Mas Raynal

Pour cette journée, nous avons choisi une cavité proche du gîte, à Cornus.

Deux accès sont possibles : 1 puits de 100 m donnant directement accès à la sorgue souterraine ou, en parallèle, une succession de puits et ressauts (21 m, 5 m, 12 m, 6 m, 9 m et 33 m). Pendant que Daniel et Laurent partent à la recherche des amarrages donnant accès au grand puits, Delphine et Pascale équipent le P21, l'idée étant de se croiser au fond de la cavité. Mais très vite Laurent et Daniel rejoignent le reste du groupe car les amarrages trouvés ne paraissent pas très engageants.

Une fois en bas du P21, une fenêtre s'ouvre sur le grand puits. La vue est spectaculaire, le P100 est couvert de mousse et inondé de lumière.



Vue sur le P100

Petite sortie bien sympathique : le grand puits à lui seul vaut le déplacement.

Lundi 05/09/2016 : Randonnée au Cirque de Navacelles

Rendez-vous sur les hauteurs de Navacelles au belvédère de la Baume Auriol. Après une randonnée en boucle qui nous conduit dans les gorges de la Vis, jusqu'au Moulin de la Foux, avec un retour passant par le village de Navacelles.



Moulin et résurgence de la Foux

Mardi 06/09/2016 : Canyon du Tapoul

Une journée rafraichissante passée dans un canyon facile mais arrosé situé à Massevaques (Lozère). L'occasion de mettre en pratique les techniques de rappel de corde canyon et d'effectuer quelques sauts. A noter, quelques vasques profondes où il était nécessaire de nager.



Mercredi 07/09/2016 : Aven du Rouquet et Aven des Mortes

Le propriétaire du gîte nous a parlé de l'existence de plusieurs grottes sur sa propriété et celles des voisins. Elles avaient déjà été explorées par des spéléos locaux. Nous sommes allés y jeter un coup d'œil en y plantant de nouveaux spits.

Jeudi 08/09/2016 : Creux de Soucy (Auvergne)

Il est fort peu probable que nous organisions un jour une expé spéléo en Auvergne! Or, il existe une cavité peu ordinaire qui mérite une visite : le Creux de Soucy. Nous avons donc fait un détour sur la route du retour pour y faire une petite descente.

Il s'agit d'une cavité de 22m de profondeur et 60m de diamètre qui s'est formée dans une coulée de lave, et dont l'origine pose encore beaucoup de questions aujourd'hui. Au fond, se trouve un lac aux eaux turquoises.

Visite givrée à l'abîme de Lesve (29/01/2017)

Laurent Englebin

Ce dimanche, Daniel, Vincent et Laurent se sont rendus à l'abîme de Lesve avec Nadine, Bénédicte et Jean-Christophe pour poursuivre leur formation aux techniques de cordes. Cette cavité s'y prête parfaitement avec ses nombreux ressauts qui permettent de garder un contact visuel. Un autre groupe était présent mais ceux-ci sont passés par les plafonds donc nous n'avons pas eu de problèmes pour nous croiser. Vincent s'est attelé à l'équipement.



Vincent à l'équipement (photo Laurent)

Le gel persistant des semaines précédentes a transformé le ruisseau se jetant dans l'abîme en cascade de glace. Ca glisse et ça refroidit les pieds quand on marche dessus. Vu que le redoux est présent depuis 2-3 jours, la glace est également fragile à certains endroits donc il faut rester prudent sous peine d'envoyer des glaçons sur le copain qui se trouve quelques mètres plus bas. Cela aurait été certainement encore plus féerique une semaine avant (mais les crampons se seraient sans doute imposés) mais c'était déjà pas mal de voir l'abîme dans ces conditions et je l'ai trouvé peu arrosé vu qu'une bonne partie du ruisseau reste figée.

Une fois tout le monde en bas, nous avons d'abord été voir le siphon aval avant de remonter la rivière. Le débit n'est pas trop élevé. Nous court-circuitons le S1 amont par le passage supérieur, ouvert il y a plus de 30 ans par des membres du GSC. La corde en place souffre pas mal lorsque la rivière se met en charge donc il faudra sans doute songer à la remplacer (ainsi que les plaquettes clowns).

Ensuite, en guise de petit challenge, nous avons passé la voûte mouillante (ancien S2), en essayant de se mouiller le moins possible. Daniel et J-C ont préféré nous attendre. Mais nous n'avons pas beaucoup continué dans la galerie des sangsues car de toute manière, je ne pense pas qu'on aurait passé le second laminoir, qui est plus long et où on est vraiment obligé de se mouiller.

On rebrousse donc chemin et on remonte la cinquantaine de mètres qui nous séparent de la surface. Une fois changés, nous nous sommes rendus à la résurgence de la Vilaine Source pour nettoyer le matériel avant d'aller manger des frites.

Sortie en comité restreint (12/02/2017)

Bénédicte M.

Vous ne le savez peut-être pas mais je vous annonce qu'en spéléo, les soldes se prolongent encore en février ! Et oui, nous (Laurent et moi) avons eu droit à une action spéciale « 2 pour le prix d'1 » en ce dimanche 12 février !

En effet, notre première intention était de visiter le Trou d'Haquin. Cependant, à notre arrivée, nous avons constaté que le parking était envahi de petits spéléologues néerlandophones qui étaient venus passer leur brevet.

Nous avons donc dû trouver un plan B et nous nous sommes rendus au Trou de l'Eglise à quelques kilomètres de là, en espérant que ce soit un peu plus calme…



Trou de l'Eglise

Nous n'étions pas seuls là-bas non plus, d'autres ayant également rebroussés chemin de l'Haquin avaient décidés de réaliser leur initiation au Trou de l'Eglise, mais cela n'a en rien gêné notre progression.

Première entrée en matière par la traversée du shunt.

Nous nous sommes ensuite glissés dans le trou permettant d'atteindre la salle Tony, palier du « sans-effort-seur » (plus communément appelé actuellement l'ascenseur^^) mais comme nous n'avions pas de pirates pour le faire fonctionner, nous ne sommes pas montés…

L'escapade a repris, admirant au passage les orgues et autres drapés, puis un petit bain dans la rivière (malgré l'odeur) et finalement une remontée éclair des cascades que j'ai beaucoup appréciée.

Nous avons alors rejoint l'autre groupe qui, pensant que nous étions en « contre-la-montre », a préféré nous laisser passer pour l'escalade finale sous le pas de la mort.

Après cette petite heure de footing, nous n'étions pas rassasiés ; nous avons donc renoncé à aller dire bonjour aux bruxellois et décidé de retourner au Trou d'Haquin avec l'espoir que les envahisseurs aient levés le camp.

Bien qu'il n'en fût rien, nous avons quand même pris le risque de descendre.

Trou d'Haquin

Impression générale : ça grouillait de partout ! Des cordes et des lampes dans tous les sens, des individus surgissant par surprise de derrière les rochers…

L'itinéraire initial a dû en être quelque peu adapté (pas de descente sur corde et pas le temps pour le nouveau réseau).

Nous sommes donc descendus par l'éboulis, censé être moins fréquenté en ce jour d'affluence, et pourtant… Priorité fût donnée à ceux qui remontaient.

Bien qu'essayant de me repérer par la situation des lieux et la forme des rochers rencontrés, je dois bien avouer que je n'ai toujours pas compris comment nous sommes arrivés jusqu'au passage secret, mais bon apparemment c'est normal !

Un toboggan, l'incontournable boîte aux lettres (musclée la jument hein !), puis, après un bref arrêt dans la salle de minuit, nous sommes remontés en traversant la salle du pont de calcite.

Le calme était revenu, plus personne en vue dans la grotte… (Mais toujours bien sur le parking).

Une bonne petite journée bien sportive en ce dimanche finalement ensoleillé ! ☺

En bonus, on continue la promo 1+1 gratuit avec un second compte-rendu :
Laurent E.

Initialement pour ce dimanche 12 février, nous avions prévu une sortie à 4 avec au programme les trompettes et le nouveau réseau du trou d'Haquin mais après désistements c'est à deux que nous nous sommes retrouvés pour visiter les sous-sols de Lustin. Bénédicte progresse bien et je sais d'avance que ça va se passer comme sur des roulettes.

Après avoir été chercher la clé et du matériel au club, je me rends vers l'Haquin où nous nous étions donné rendez-vous vers 13h. A 500m du parking, je reçois un SMS de Bénédicte qui est déjà arrivée et qui dit que "nous ne serions sans doute pas tout seuls". Je me dis "ok c'est normal, c'est l'Haquin, il y a toujours du monde", mais arrivé au parking, j'ai été assez stupéfait de voir le nombre de véhicules présents, y compris un camping-car !

L'explication est simple, la VVS organise son week-end d'examen du brevet A. Finalement, ce n'est pas plus mal que J-C et Daniel ne soient pas venus car on n'aurait pas su faire ce qu'on avait prévu. Du coup, je me dis que ce serait bien mieux d'aller faire un tour dans le Trou de l'Eglise qui ne se trouve qu'à 10 minutes de là.

Arrivés là-bas, je remarque quelques voitures donc je conclus qu'il y a également du monde qui s'y trouve mais beaucoup moins qu'à l'Haquin. Après un coup de fil à Daniel pour signaler que nos plans ont changé, on enfile nos combis et c'est parti pour le tour classique dans l'Eglise. Une corde se trouve dans le puits d'entrée : "ok, c'est donc un guidage ou il y a de jeunes enfants dedans".

Arrivé près du shunt, j'entends déjà des voix et je perçois une lumière. On rencontre trois personnes de l'autre groupe qui remontent et je leur confirme que la sortie n'est pas loin. Ils m'informent qu'il en reste encore 9 dans la cavité. Eux aussi avaient prévu initialement d'aller à l'Haquin mais sont venus ici car trop de monde de l'autre côté. On fait le petit tour classique, on passe facilement l'étroiture vers la salle Tony, et je montre la concrétion creuse, l'Ascenseur. On descend vers les Orgues, je signale au passage qu'on peut également emprunter un parcours supérieur avec une descente sur cordes. J'indique déjà qu'on remontera par la cascade. On poursuit dans la rivière mais l'odeur est vraiment nauséabonde... En juillet dernier, après les grosses précipitations, l'eau était un peu plus propre mais là, c'était franchement dégueulasse. Je n'ai pas envie de m'éterniser donc on remonte. Vu que la visite a été rapide, j'envisage de refaire un tour par la galerie des Bruxellois. Bénédicte prend la tête pour remonter, elle se dirige naturellement vers la cascade qu'on escalade. On rattrape les 9 rescapés de l'autre groupe avant la dernière grimpette qui précède le Pas de la Mort. Ils nous proposent gentiment de les dépasser vu qu'ils sont nombreux et que c'est effectivement un guidage (au passage, je vois qu'il y en a toujours qui se trimballent avec l'acéto). On passe le shunt et alors se pose la question du qu'est-ce qu'on fait maintenant ? Soit on refait un tour par les Bruxellois, soit on ressort et là Bénédicte me suggère : "on ne retenterait pas le Trou d'Haquin?". Mais quelle brillante idée que voilà !

On ressort donc, on rassure les 3 qui sont ressortis plus tôt en leur disant que leurs copains seront bientôt là. On mange un biscuit, on enlève nos combis puantes et on redémarre vers le Trou d'Haquin en sous-combi / bottes. Toujours autant de voitures sur le parking mais certains sont déjà sortis. Je leur demande s'ils pensent que les autres ont bientôt fini et quel était leur itinéraire. Je prends juste une corde pour équiper la vire car ça risque d'être bouché dans les Trompettes et on y va. Itinéraire classique de chez classique. Le groupe du VVS se trouve au niveau de la vire et de la cascade, il y en a de tous côtés. On passe donc par la petite galerie du Lion, la boue dans la salle ronde est sèche, on ne s'enfonce pas comme d'habitude. A deux, on avance bien et on ne rencontre pas vraiment de difficultés, on forme un bon groupe et je me demande parfois si ce n'est pas moi qui ai le plus de mal (non, je déconne). J'essaie de sensibiliser Bénédicte à l'orientation sous terre, topo à l'appui, mais ce n'est pas toujours facile la première fois qu'on visite une cavité. On verra la prochaine fois si elle se souvient de différents passages.

Bref, une chouette après-midi sous terre avec 2 itinéraires, certes classiques, mais qu'il faut bien montrer aux nouveaux venus.

Puits aux Lampes (04/03/2017)

Jean-Christophe C.

C'est accompagné de Daniel, Pascale et Bénédicte que votre humble serviteur s'est retrouvé au Puits aux Lampes pour cette sortie.

Daniel ouvrant la marche nous attendons sous une pluie fine qu'il équipe non sans quelques contorsions la descente. Celle-ci ne présente pas de difficultés particulières et bien vite nous débouchons par le plafond dans une vaste salle boueuse à la voûte rocheuse impressionnante.

Pendant que Daniel s'occupe d'installer son matériel photographique, nous décidons d'explorer un peu les environs dont l'inévitable passage obligé par le bain de boue. Ayant flairé l'embrouille je me tenais en retrait mais n'ai pu esquiver les fourbes agressions de Pascale et Béné sous la forme de belles traces de boues sur le visage !

S'ensuit une (longue) séance photo ou nous jouons les mannequins prenant des poses diverses et variées sous les flashs de Daniel.

Après une mini explo des environs en quête d'une mythique salle dans les hauteurs des éboulis (au succès mitigé) nous amorçons finalement la remontée assez physique, Daniel en tête et Bénédicte puis Pascale à ma suite.

Inutile de préciser qu'arriver à l'air libre fut assez agréable jusqu'à l'arrivée de la pluie qui nous suivit même jusqu'à la séance de nettoyage dans la Lhomme toute proche près du Nou Maulin.

Trempés, affamés et assoiffés nous partîmes en quête de nourriture pour finalement atterrir au "Secret d'Italie" une sympathique pizzeria aux portions généreuses tenue par un couple d'amis.

En définitive encore une sympathique sortie d'effectuée !



Mains tendues entre blocs (photo Daniel)

Abîme de Lesve (12/03/2017)

Pascale Somville



Entrée de l'abîme de Lesve (photo Daniel)

Pendant que Vincent équipe les plafonds avec Daniel, Pascale équipe le parcours classique suivie de Stéphane qui, pour la première fois, met en pratique sous terre les techniques de cordes apprises au Roton. Viennent ensuite Bénédicte et Nadine qui ont déjà découvert l'abîme de Lesve fin janvier. Cette fois les puits ne sont plus glacés mais bien arrosés.

Une petite balade dans la rivière tout spécialement pour Stéphane, qui apprécie d'être entouré par la partie féminine du groupe, et nous remontons à la surface. Daniel et Vincent nous rejoignent très vite à l'extérieur où l'on profite un court moment du soleil.

La visite n'est pas terminée ! Cette fois, c'est Daniel qui descend par le classique en compagnie de Stéphane. Ils rejoignent les plafonds juste avant d'arriver au grand puits. Pendant ce temps, le reste de l'équipe se lance à l'assaut des plafonds jusqu'au bas du puits.

Et pour terminer, Daniel déséquipe les plafonds pendant que Bénédicte déséquipe le classique en compagnie de Pascale.

Villers-le-Gambon (26/03/2017)

Pascale Somville

Nous avions initialement prévu une visite au trou de l'Eglise, avec l'équipement des plafonds. Mais la météo étant exceptionnellement belle en ce mois de mars, nous avons préféré faire le plein de vitamine D. C'est donc sous le soleil que Bénédicte et Jean-Christophe découvre la carrière de Villers-le-Gambon en compagnie de Laurent, Daniel et Pascale.

Daniel équipe la vire du rocher d'initiation, Pascale installe une corde permettant l'apprentissage des passages de nœuds et des conversions et une autre voie avec un parapluie. Des techniques qu'il est utile de maîtriser avant de se lancer à l'assaut de gouffres plus importants.

Pendant ce temps Laurent équipe 2 voies au fond de la carrière afin de permettre à Bénédicte et Jean-Christophe de parcourir quelques grandes longueurs. Ce sera aussi l'occasion pour nos débutants de tester la montée avec un bloqueur de pied… Leur avis : c'est fabuleux !



Photo Daniel

Entraînement à Barchon (23/04/2017)

Pascale Somville



Comme chaque année, le SQUAD organisait son weekend d'entraînement spéléo dans le fort de Barchon. Laurent et Pascale ont fait découvrir aux dernières « recrues », à savoir Bénédicte, Antoine, Pierre et J-C, différents parcours : C comme « Couché », B comme « Bonne condition physique », F comme « Froid » (parcours aquatique), Fil d'Ariane (parcours dans le noir) et grandes tyroliennes, sans oublier le passage obligé par le parcours J.

En vrac…

18/03/2017 : Assemblée générale de l'UBS (Daniel, Laurent, Pascale, Eric)

24/03/2017 : Entraînement au Roton (Daniel, Pascale, Laurent, Stéphane)

01/04/2017 : Désob à Chaubou (Daniel, Pascale, Laurent, Bénédicte + 5 Sus-pendus)

07/04/2017 : Soirée « plongée souterraine » avec la présence de 4 plongeurs, 7 spéléos et 2 invités.

08/04/2017 : Béron Ry (Daniel, Pascale, Laurent, Delphine, Vincent, Nadine, Xavier E., Bénédicte et J-C)

15 et 16/04/2017 : Entraînement à Villers-le-Gambon (Daniel, Pascale, Laurent, Xaveir V., Bénédicte, J-C, Antoine, Pierre)

26/04/2017 : essai de néoprène et barbecue au lac de Falemprise (Daniel, Pascale, Bénédicte, J-C, Antoine, Vincent, Nadine)

28/04/2017 : Entraînement au Roton (Daniel, Laurent, Anis, Pierre, Jean-Christophe, Antoine).

29/04/2017 : Désob à Chaubou (Daniel, Laurent)

06/05/2017 : Initiation au trou d'Haquin pour une troupe de Scouts (Daniel, Stéphane, J-C, Pascale)

12/05/2017 : Entraînement au Roton (Laurent, Pierre, J-C, Antoine)

15/05/2017 : Entraînement à Koekelberg (Laurent, Pascale, J-C, Bénédicte, Anis)

20 et 21/05/2017 : Entraînement à Villers-le-Gambon lors du weekend SCAP (Daniel, Pascale, Laurent, Vincent, Nadine, Pierre, Jean-Christophe, Bénédicte, Delphine, Xavier E.)

16/06/2017 : Entraînement au Roton pour Pierre et J-C, sous l'œil (presque) vigilant de Pascale et Daniel

18/06/2017 : Topographie à Ciply (Daniel, Pascale, Bénédicte, J-C)

25/06/2017 : Entraînement à Senzeille lors du weekend GSCT suivi de l'inventaire du matériel sportif (Daniel, Pascale, Bénédicte, Pierre, J-C + Laurent)

30/06/2017 : Entraînement au Roton (Pierre, J-C, Pascale)